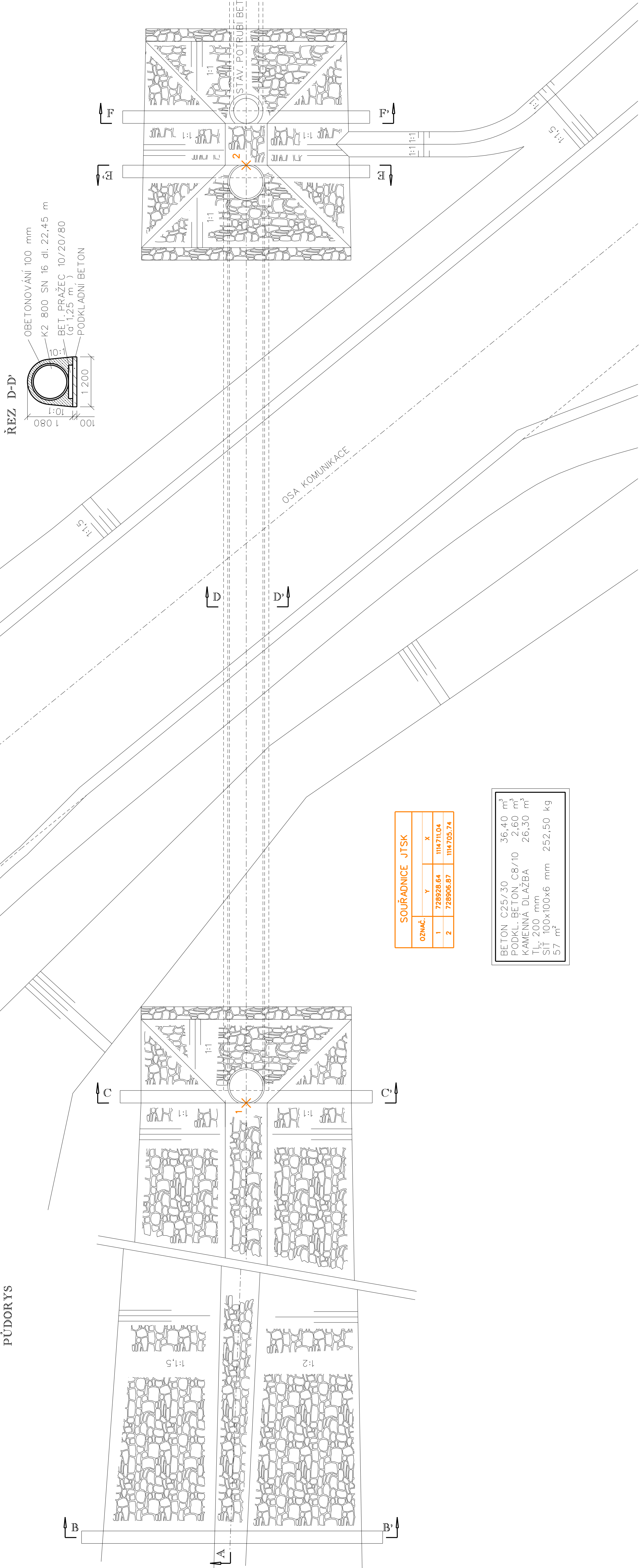
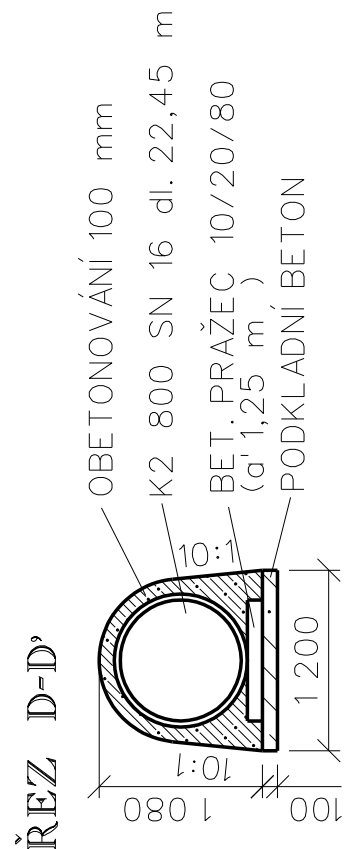


PŮDORYS

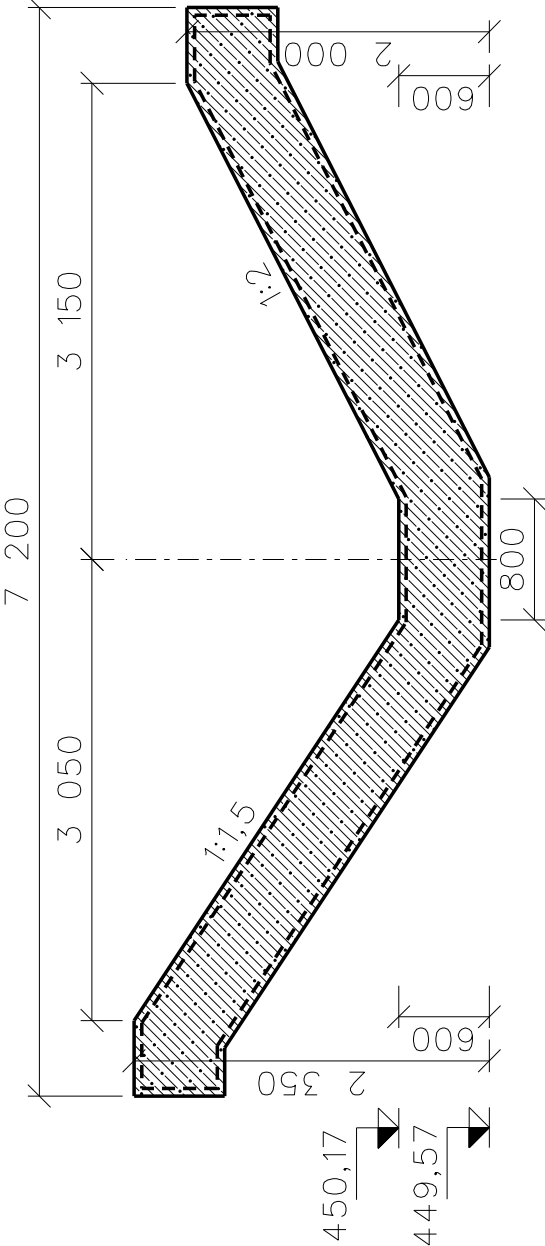


SOUŘADNICE JTSK			
Označ.	Y	X	
1	728928.64	1114711.04	
2	728906.87	1114705.74	

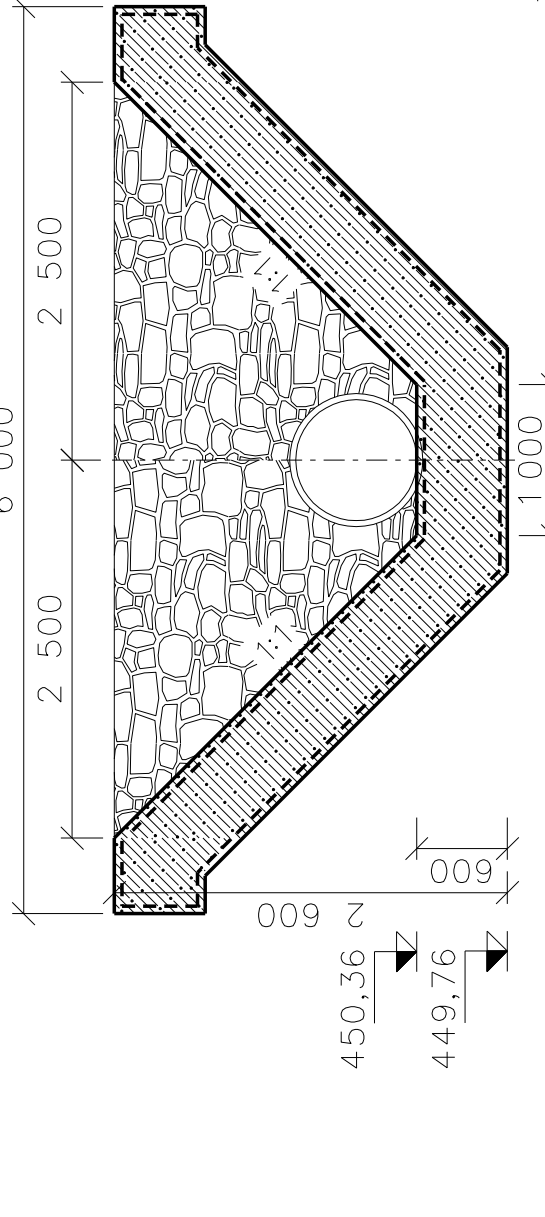
BETON C25/30	36,40 m ³
PODKL. BETON C8/10	2,60 m ³
KAMENNÁ DLAŽBA	26,30 m ²
TLV 200 mm	
SIT 100x100x6 mm	252,50 kg
57 m ²	



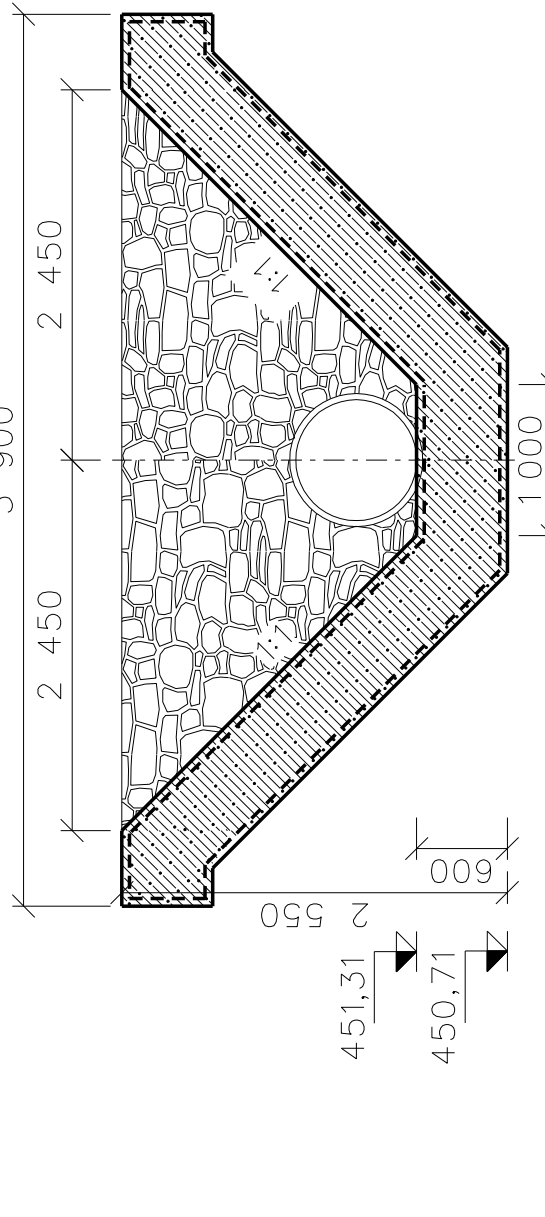
ŘEZ B-B'



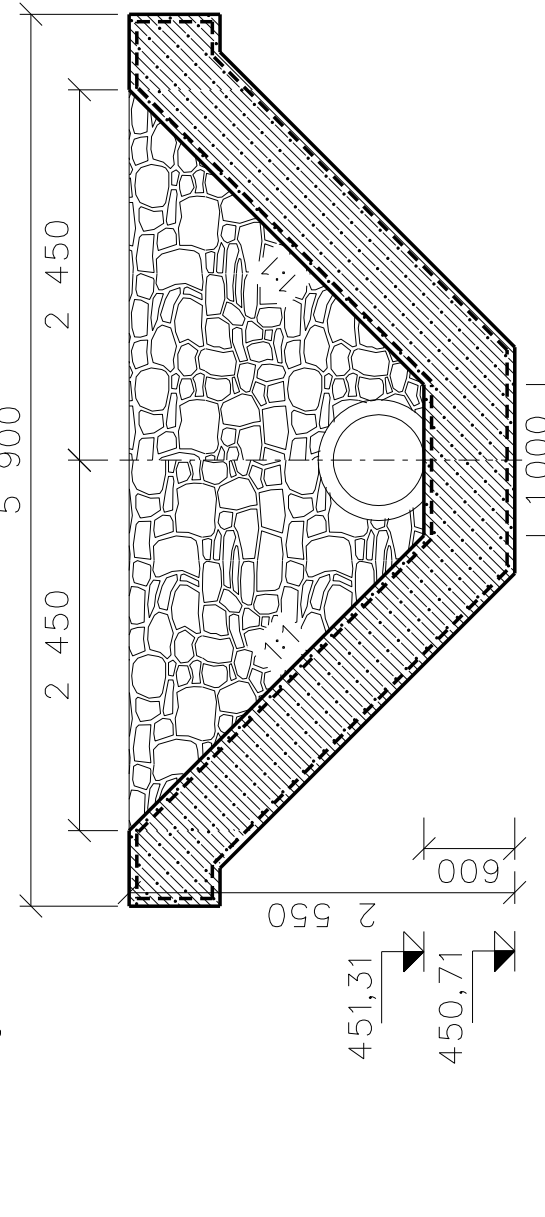
ŘEZ C-C'



ŘEZ E-E'



ŘEZ F-F'



PŘED ZAPOČETÍM PRACÍ NUTNO VYTÝČIT
VŠEKERÁ PODZEMNÍ VEDENÍ
SOUŘADNICOVÝ SYSTÉM JTSK
VÝŠKOVÝ SYSTÉM BpV

				ROKYCANOVA 114/IV VYSOKÉ MYTO 566 01 tel. 465 423 691 - 2 E-mail: apoprojekt@apoprojekt.cz			
Výpracoval Tomáš Hrdonka		Zodpovědný Projektant Tomáš Hrdonka		Zástupce Ing. Jakoubek Jaroslav		Kontrola Ing. Tmáj Jaroslav	
Kraj : Jihočeský OU : Raiborské Hory Investor : ČR – Státní pozemkový úřad, pobočka Tábor				PůsRP : Tábor			
Akce :				Starohorská cesta			
Datum :				10. 2022			
Formát :				10 A4			
Zak číslo :				028 30/21			
Měřitko :				1:50			
Obsah :				Trubní propustek km 0,737 30			
Příloha :				D.1.1.2.5.			

